ПУТЕШЕСТВИЕ ПО БРАСЛАВЩИНЕ

УСЛОВНЫЕ ОБОЗНАЧЕНИЯ

НАСЕЛЕННЫЕ ПУНКТЫ

СЕЛЬСКИЕ НАСЕЛЕННЫЕ ПУНКТЫ

- БРАСЛАВ — Город
- ШАРКОВЩИНА — Поселки городского типа
- Слободка — 1 000 жителей и более
- Погоша — от 500 до 1 000 жителей
- Войнюцы — от 100 до 500 жителей
- Зимарка — менее 100 жителей
- Мизеры — отдельные дворы и постройки

ПУТИ СООБЩЕНИЯ

- Железные дороги; станции, остановочные пункты — Щорсовщина
- АВТОМОБИЛЬНЫЕ ДОРОГИ:
- с усовершенствованным покрытием, номера дорог — Р-3
- с покрытием; 1) насыпи, 2) выемки
- без покрытия; 1) мосты, 2) трубы под дорогами
- Грунтовые проселочные дороги
- Полевые и лесные дороги

ПРОМЫШЛЕННЫЕ И СОЦИАЛЬНО-КУЛЬТУРНЫЕ ОБЪЕКТЫ

- Напитальные сооружения башенного типа
- Церкви и костелы; часовни
- Кладбища; памятники, монументы, братские могилы
- Бензоколонки и заправочные станции; таможни
- Пункты пропуска через государственную границу
- ЛЕОШКИ — Туркомплексы; базы отдыха Национального парка
- Плюсы — Места, представляющие интерес для туристов
- Ручей — Оборудованные места отдыха (количество и расположение может изменяться по усмотрению Национального парка, см. сайт – www.braslavpark.by)
- Городища, стоянки, могильники
- Памятники природы; валуны

ГИДРОГРАФИЯ

- Реки шириной: 1) менее 10 м, 2) от 10 м до 60 м, 3) более 60 м
- Судоходные реки
- Пристани
- Направление течения рек. Отметки урезов воды
- Берега обрывистые без пляжа
- Несудоходные реки
- Броды
- Плотины: 1) проезжие, 2) непроезжие
- Каналы и канавы шириной: 1) до 10 м, 2) от 10 м до 60 м
- Озера, пруды, водохранилища
- Береговые отмели и мели

РАСТИТЕЛЬНОСТЬ И ГРУНТЫ

- Леса, преобладающие породы деревьев, просеки, нумерация лесных кварталов; сады
- Поросль леса; низкорослые (карликовые) леса; сплошные заросли кустарников
- Луговая растительность; заболоченные земли Моховая, камышовая растительность; болота
- Отдельные деревья; кусты; колки; редкие леса
- Узкие полосы: 1) леса; 2) кустарников

РЕЛЬЕФ

- Отметки высот
- Горизонтали основные и их подписи в метрах
- Горизонтали основные утолщенные, указатели направления скатов (бергштрихи)
- Горизонтали дополнительные на половине высоты сечения (полугоризонтали)
- Ямы, курганы, карьеры, скопления камней
- Дамбы, валы

ГРАНИЦЫ

- Государственные
- Районные
- Национального парка
- Экологическая тропа
- 1,2,3 — места планируемых туристических стоянок
- Информационный пункт



6

7

БРАСЛАВ. Один из древнейших городов Беларуси ,который известен уже с 11 в., предположительно основал полоцким князем Брячиславом на месте существовавшего ранее балтского поселения. Застройка центра сформировалась преимущественно в первой половине 20 в. Сохранился ряд интересных объектов историко-культурного наследия. Это – городище (третья четверть 1-го тысячелетия нашей эры – 18 в.); костел (19 в.); церковь (19 в.); колодезный шатер, два амбара и жилые дома (20-е годы 20 в., Виленский архитектор Ю. Клос). Древнее городище (Замок) находится в самом центре города. Представляет собой высокий холм с плоской вершиной и довольно крутыми склонами. Сохранились земляные оборонительные валы высотой до 9 м. Это наиболее впечатляющее городище в Беларуси. С его вершины открываются незабываемые виды на город и озерные окрестности. Костел Рождества Пресвятой Девы Марии построен в 1824 г. из камня и красного кирпича. Памятник архитектуры неоготики. Наибольший интерес представляет техника кладки. Стены выложены из расколотого камня. Сохранились фрагменты стен начала 19 в., выполненные в технике узорчатой кладки (мелкими камешками выложены узоры, изображения солнца, цветов). Интерьер костела украшен скульптурой и иконами начала 20 в. При костеле организован санаторий Матери Божьей Браславской, которая носит уникальный титул Королевы озер. Икона считается чудодейственной. Напротив костела находится здание православного храма – Свято-Успенской церкви. Памятник архитектуры псевдорусского стиля. Очень богат интерьер храма, украшенный более чем 100 иконами.

Герб Браслава, который имеет исторический статус, получен в 1792 г. На гербе изображен христианский символ (око Божьей опеки), который должен предохранить город от войн и других бедствий, содействовать процветанию его. Современный Браслав – центр района и административный центр Национального парка "Браславские озера". В городе имеются: дом культуры; кинотеатр; библиотека; детский санаторий; турбаза; музейное объединение с историко-краеведческим музеем и музеем традиционной культуры; памятник на братской могиле советских воинов и партизан, погибших во время Великой Отечественной войны; памятник С. Нарбуту – известному браславскому лекарю. В 1 км к востоку от Браслава – ботанический заказник "Дубны", где сформировалась чистая дубрава с обильным подлеском из вишни, бересклета, жимолости, можжевельника и другими редкими растениями. В пяти километрах западнее города, в Рацком бору, у современного кладбища находится городище и курганный могильник.

18

17

ВИДЗЫ. Сохранился Троицкий костел (Рождества Девы Марии), один из самых высоких в Беларуси. Построен в 1914 г. из красного кирпича, высота его 50 м. Храм украшен многочисленными деталями, характерными для готического стиля. Недалеко от центра находится староверческая Свято-Успенская церковь, построенная в 1910 г. из красного кирпича. В композиции и декоре здания использованы элементы архитектуры стиля модерн. В центре поселка сохранились элементы застройки начала 20 в.

В южной части поселка – могила известного общественного и государственного деятеля, одного из руководителей восстания 1794 года – Томаша Вавжецкого. На двух братских могилах установлены памятники освободителям, погибшим в годы Великой Отечественной войны.

Видзы имеют официально утвержденный герб.

В окрестностях поселка сохранились укрепления первой мировой войны, татарское и еврейское кладбища. Западнее поселка в деревне Видзы-Ловчинские хорошо сохранились парк и усадьба, построенная в 19 в. Сейчас в здании размещается школа. В парке произрастают экзотические деревья. Рядом с усадьбой в 19 в. действовал курорт, славившийся своими серово-водородными источниками и лечебными сапропелями.

10



11

ДРИСВЯТЫ. Рядом с деревней, на острове Замок, находится археологический комплекс из городища периода Полоцкого княжества и Великого княжества Литовского, пластов неукрепленного поселения 11-13 вв., местечка 16-18 вв. В самих Дрисвятах имеется деревянный костел святых апостолов Петра и Павла (1929 г.), пример архитектуры зодчества с элементами стиля модерн (архитектор Л. Витан-Дубейковский). Свято-Петро-Павловская церковь построена в 1907 г. Памятник архитектуры псевдорусского стиля (архитектор А. Шпоковский). Церковь имеет пестрый картинно-лубочный вид. Рядом с храмом находится захоронение солдат российской армии.

В 2-х км от деревни Дрисвяты построена ГЭС "Дружба народов" в 1953 г.

3



2

ДРУЯ. Поселок имеет исторический герб, получивший официальный статус. Сохранились фундаменты традиционной городской застройки 19–20 вв. Монастырь бернардинцев построен в 1643-1646 гг. из кирпича (основатели – бернардинцы, фундатор – К. Л. Сапега). Состоит из костела Пресвятой Троицы и жилого корпуса. Монастырь один из интересных памятников архитектуры раннего барокко в Беларуси. Интерьер храма выполнен в стиле позднего барокко и рококо, отличается пышностью и богатством. Возле главного входа находится памятник ксендзам, работавшим в Друе, – жертвам тоталитарного режима. Восстановлено еврейское кладбище с каменными памятниками 18–19 вв., украшенных резьбой. В русле реки Друйки сохранился редчайший памятник этнографии – "Борисов камень" с крестом и надписью (12 в.). В центре поселка восстанавливается Благовещенская церковь (конец 18–19 вв.). На православном кладбище находится небольшая деревянная Свято-Георгиевская каплица (19 в.). На южной окраине расположен обелиск в честь сражения русских войск с войсками Наполеона в 1812 г. В центре поселка – братская могила воинов. Построен мемориал на месте расстрела жителей гетто.

СОКРАЩЕНИЯ, ПРИНЯТЫЕ НА КАРТЕ

бер.	береза	отст.	отстойник
бол.	болото	пс	поселковый Совет
больн.	больница	прист.	пристань
бр.мог.	братская могила	пр.	пруд
бр.	брод	рс	районный Совет
дет.озд.лаг.	детский оздоровительный лагерь	рыбхоз	рыбное хозяйство
Д.О.	дом отдыха	сад.уч.	садовый участок
зим.	зимник	сар.	сарай
хоз.дв.	хозяйственный двор	СТФ	свиноточарная ферма
МТФ	молочнотоварная ферма	сс	сельский Совет
нежил.	нежилой	сил.	силосная
оз.	озеро	скот.дв	скотный двор
о.	остров	ур.	урочище
о-ва	острова	шк.	школа

12

АХРЕМОВЦЫ. Парк "Бельмонт", заложен в конце 18 в. Он самый крупный среди парков Беларуси эпохи романтизма. Занимает площадь около 65 гектаров, расположен уступами на двух площадках. В центре верхней площадки находится дворец, к правому крылу которого примыкала каплица, позднее приспособленная под приходской костел. Сейчас здесь закончено строительство католического храма. В окрестностях парка сохранились часовня 19 в., построенная в стиле псевдоготики. В парке произрастает лиственница сибирская и другие экзотические растения. В 0,5 км к югу от деревни – курганный могильник 8–10 вв., состоящий из 76 насыпей в плане круглой и овальной формы. В центре деревни находится братская могила воинов и партизан.

16

БОГИНО. Свято-Покровская церковь (конец 19 в.). В интерьере церкви находятся мраморные плиты с памятью воинов российской армии, погибших в окрестностях Богино в 1915–1916 гг. На Богинском озере есть два памятника природы – острова Городище и Церковейка. Родник Маковей считается чудодейственным. В 5 км от деревни – курганный могильник. В соседней деревне Староводорище есть каплица (19 в.).

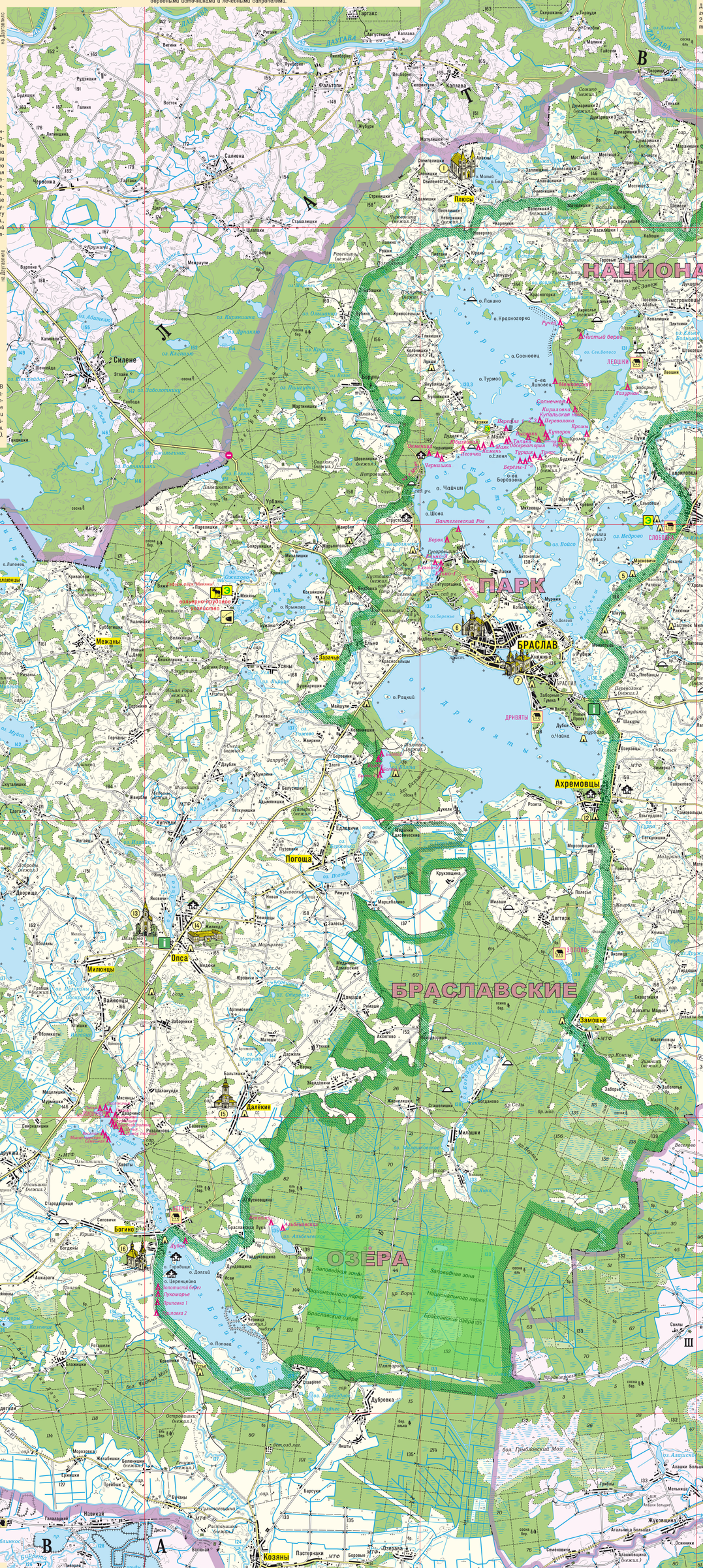
НАЦИОНАЛЬНЫЙ
ПАРК
БРАСЛАВСКИЕ
ОЗЕРА
ШАРКОВЩИНСКИЙ РАЙОН
ПОСТАВСКИЙ РАЙОН
МИОРСКИЙ РАЙОН
ГИДРОЛОГИЧЕСКИЙ ЗАКАЗНИК
БОЛОТО МОХ
БРАСЛАВ
Слободка
Друя
Друйск
Ихказнь
Ахремовцы
Дрисвяты
Погоша
Опса
Видзы
Видзы Ловчинские
Козяны
Диджясалис
Далёкие
Богино
Замошье
Шарковщина
Радюки
Новый Погост
Бильдюги
Бороденичи
Уклея
Сиренево
Голубовщина
Мижи
Ужо
Ужо
Ужо